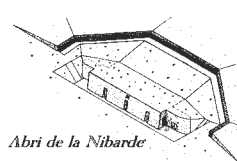
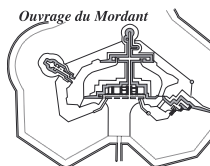


Villey-Saint-Etienne

L'Architecture militaire selon Séré de Rivières



Abri de la Nibarde



Ouvrage du Mordant



Ouv. du mauvais lieu



Avec plus de vingt ouvrages, le territoire de Villey Saint-Etienne est un véritable conservatoire du système défensif français dit "Séré de Rivières" de la fin du XIX^e, début XX^e siècle.

En pierre de taille ou en béton spécial, les différentes techniques de constructions sont représentées ; l'ensemble est bien conservé, certains ouvrages sont visitables, d'autres en cours de sécurisation.

Mairie de Villey Saint-Etienne - Tél. :03 83 62 97 34 - www.villey-saint-etienne.fr - mairie.vse@wanadoo.fr

Abri de la Nibarde



Abri N°2

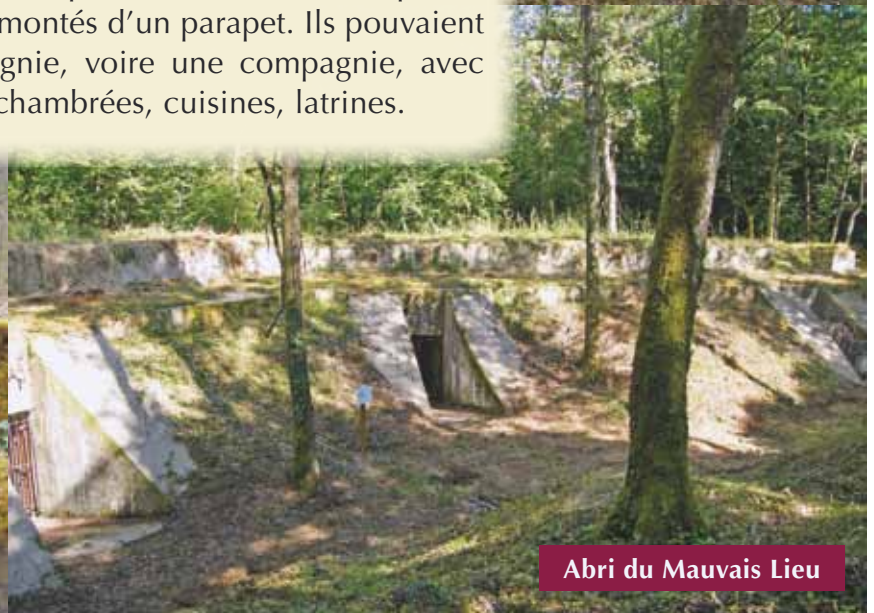


Construits à l'arrière des positions, des abris de profils différents. Certains sont surmontés d'un parapet. Ils pouvaient héberger une demi-compagnie, voire une compagnie, avec plus ou moins de confort : chambrées, cuisines, latrines.

Tranchée à masques



Abri du Mauvais Lieu






Batterie N°2
du Mauvais Lieu

En 1885, face aux nouvelles performances de l'artillerie, le périmètre de la place forte de Toul est renforcé au Nord-Est, notamment dans la forêt de Villey Saint-Etienne.

À partir de 1887, l'organisation défensive se développe : ouvrages , abris, batteries et fort du vieux canton.



Abri Inachevé
du Champs des Boeufs

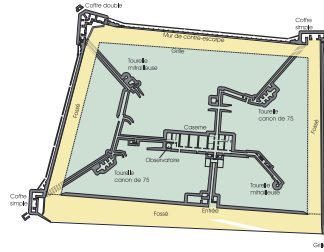


Abri à munitions



Coffre double

Le fort du Vieux Canton



Galerie de Liaison

Seul fort moderne de la place de toul, il est édifié de 1906 à 1909 et utilise les techniques modernes : construit en béton armé, doté d'une centrale électrique, équipé de deux coffres simples et un coffre double, armés de canons de "12 culasse"

(pour le flanquement des fossés), de canons révolvers de 40 mm (30 coups/minute) pour balayer le fossé ; de tourelles d'acier de 75 mm à éclipse, de tourelles de mitrailleuses, d'observatoires et guérites blindées.



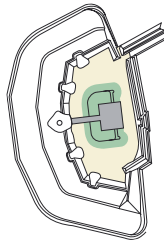
Fossé



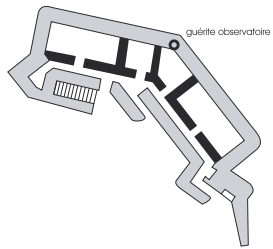
Les ouvrages



Ouvrage Est



Ouvrage intermédiaire



Ouvrage du Bas du Chêne

La casemate de Bourges du Mordant, très bien préservée et servant aujourd'hui de refuge pour animaux abandonnés.



Ouvrage du Mordant

L'ouvrage Est constitue le point d'appui de l'organisation défensive de la forêt.

Son architecture est composite : pierres de taille, béton spécial et béton armé.

Le Bas du Chêne avec son parapet, sa guérite d'observation.





Chambre intermédiaire

L'ouvrage Est recèle le dernier exemple d'une tourelle 57 modifiée 75.

Le balancier, permettant de manoeuvrer les 45 T., est en cours de restauration.



Tourelle à éclipse - Ouv. Est

Des tourelles lourdes et épaisses pouvant tirer des obus à mitrailles ou explosifs à une portée maximale de 4875 m, s'éclipsant en moins de 6 secondes.



Tourelle ferrillée - Fort Vx Canton

Circuit Pédestre : balisage vert

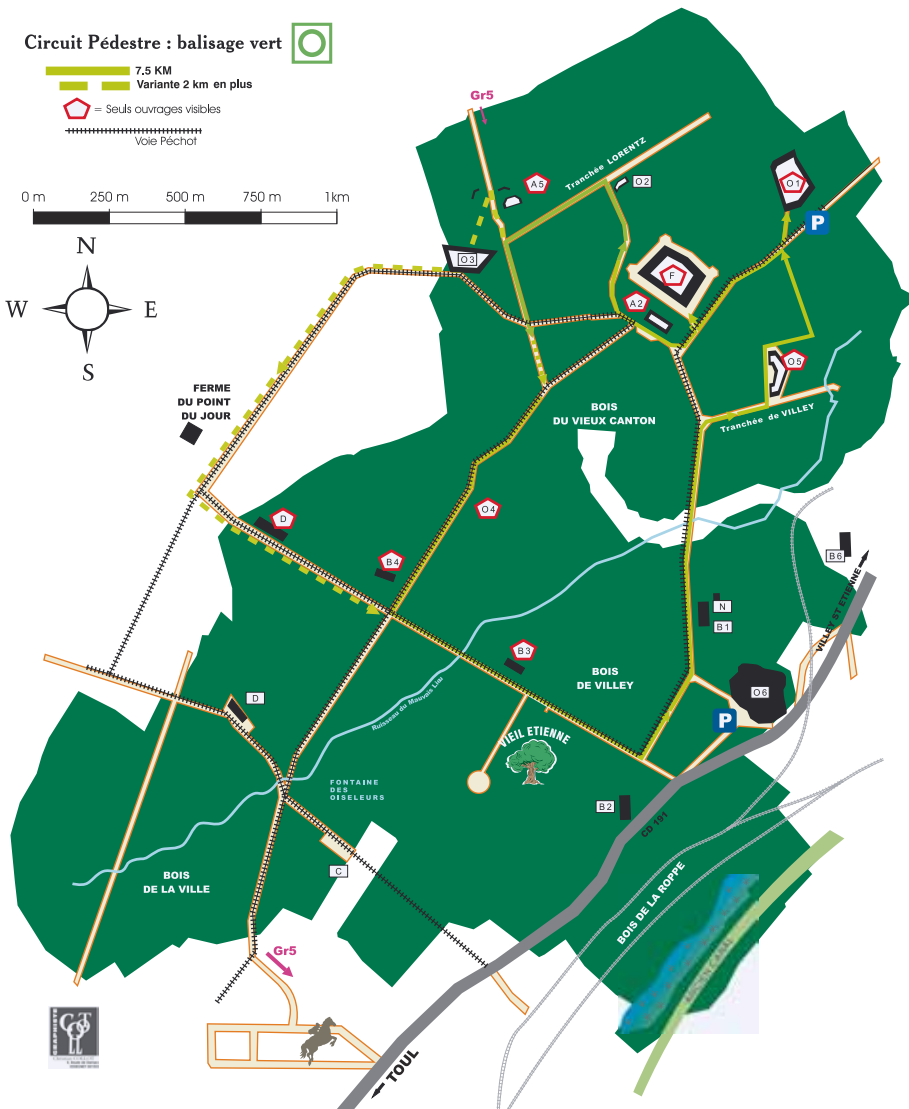



7.5 KM
Variante 2 km en plus

Seuls ouvrages visibles

Voie Pêcheot

0 m 250 m 500 m 750 m 1km



PRINCIPAUX OUVRAGES



Abri n° 2



Abri de la Nibarde - Tranchées à masques

B1

Batterie du Mordant

ou n° 1 de Villey Saint-Etienne

B2

Batterie n° 2

de Villey Saint-Etienne



Batterie n° 1 du Mauvais Lieu



Batterie n° 2 du Mauvais Lieu

B6

Abri N° 1



Champ de tir de Bois la Ville



Dépôts de munitions



Fort du Vieux-Canton

N

Niches à munitions (magasins de batteries)



Ouvrage Est du Vieux-Canton

O2

Ouvrage inachevé du Champ des Boeufs

O3

Ouvrage Ouest du Vieux-Canton



Ouvrage du Mauvais Lieu

O5

Ouvrage du Bas du Chêne

O6

Ouvrage du Mordant





Villey Saint - Etienne

